

PLAN POUR ENQUETE

COMMUNE DE JORAT-MENTHUE

Localité de Sottens

Propriété de la commune de Jorat-Menthue, Sottens

Parcelle n°69

Plan n° 216/1004 et 1008

Désignation cadastrale de la parcelle 69 :

Zone légalisée: Zone industrielle de l'émetteur

Secteur de protection des eaux: Au

Coordonnées moyennes: 2'546'170 / 1'167'460

Altitude moyenne du terrain: 775 m.



Servitudes: 84'069, 84'086, 84'095, 84'101, 2011/2239/0, 2011/2609/0, 2013/10185/0, ID 2014/003015 et ID 2014/003016

Mention: 2011/1618/1 (Repère de mensuration)

Degré de sensibilité au bruit: III

Note au recensement architectural: 2 (bât. n°110 et n°112)


Habitation n° 112	230 m ²
Bâtiment industriel n°110	1'309 m ²
Bâtiment n°119	24 m ²
Bâtiment industriel n°123	48 m ²
Bâtiment n°162	116 m ²
Garage n°129	93 m ²
Accès, place privée	3'329 m ²
Jardin	4'830 m ²
Champ, pré, pâturage	54'836 m ²
	64'815 m²

PROJET: Transformations intérieures dans le bâtiment n°110 
Construction d'un escalier 

L'architecte:

Enquête publique

du 28.09.2019 au 27.10.2019

5804-2019-11 

Camac : 188809

STI SERVICE TECHNIQUE INTERCOMMUNAL
DU GROS-DE-VAUD 1040 ECHALLENS

Mis à l'enquête au greffe municipal du _____

L'attestent au nom de la Municipalité

La Syndique:

La Secrétaire:

Le géomètre breveté:
Pierre-André Nicod

1:1000

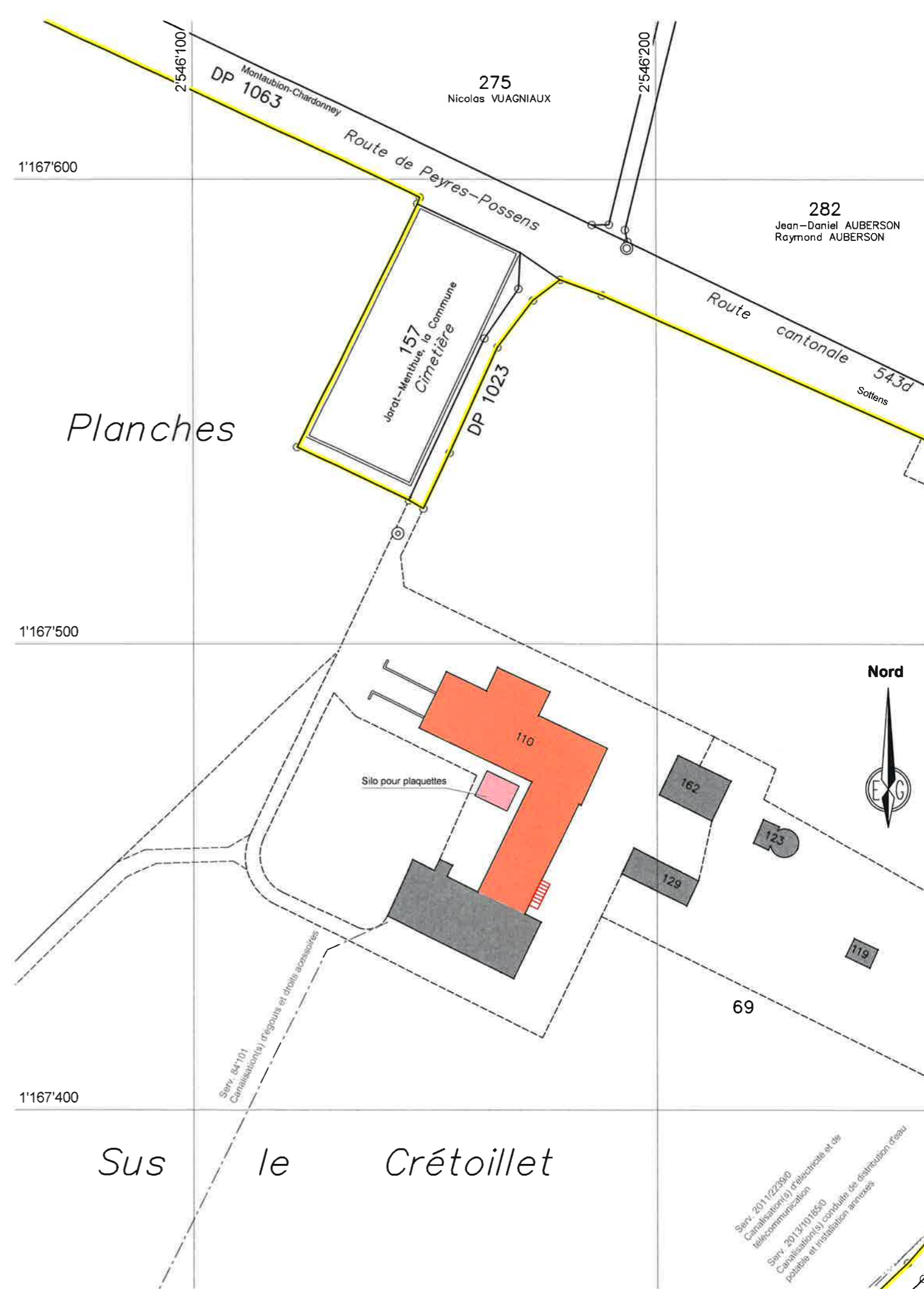
Dossier n° M 23'211/EG

Mensuration semi-numérique numérisée
Géodonnées © Etat de Vaud



Moudon, le 25 juillet 2019

NPPR INGÉNIEURS ET GÉOMÈTRES SA
NICOD · PERRIN · PARISOD · REY
Ch. Château-Sec 6 / CP 186 1510 Moudon
Tél. 021 905 15 88 moudon@nppr.ch



Remarque: - La réalisation du projet implique une mise à jour du plan du Registre Foncier